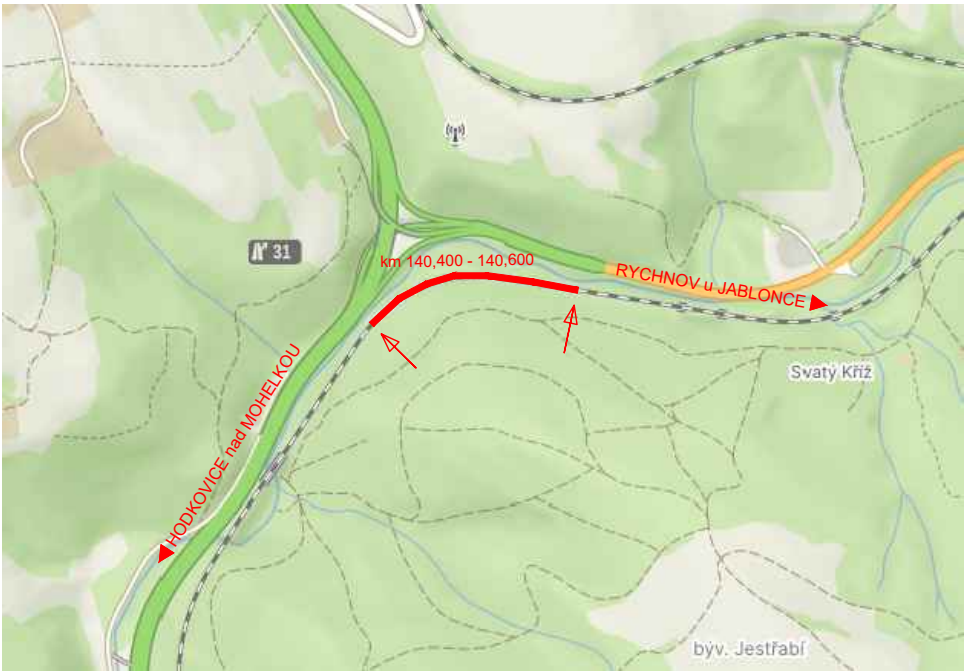
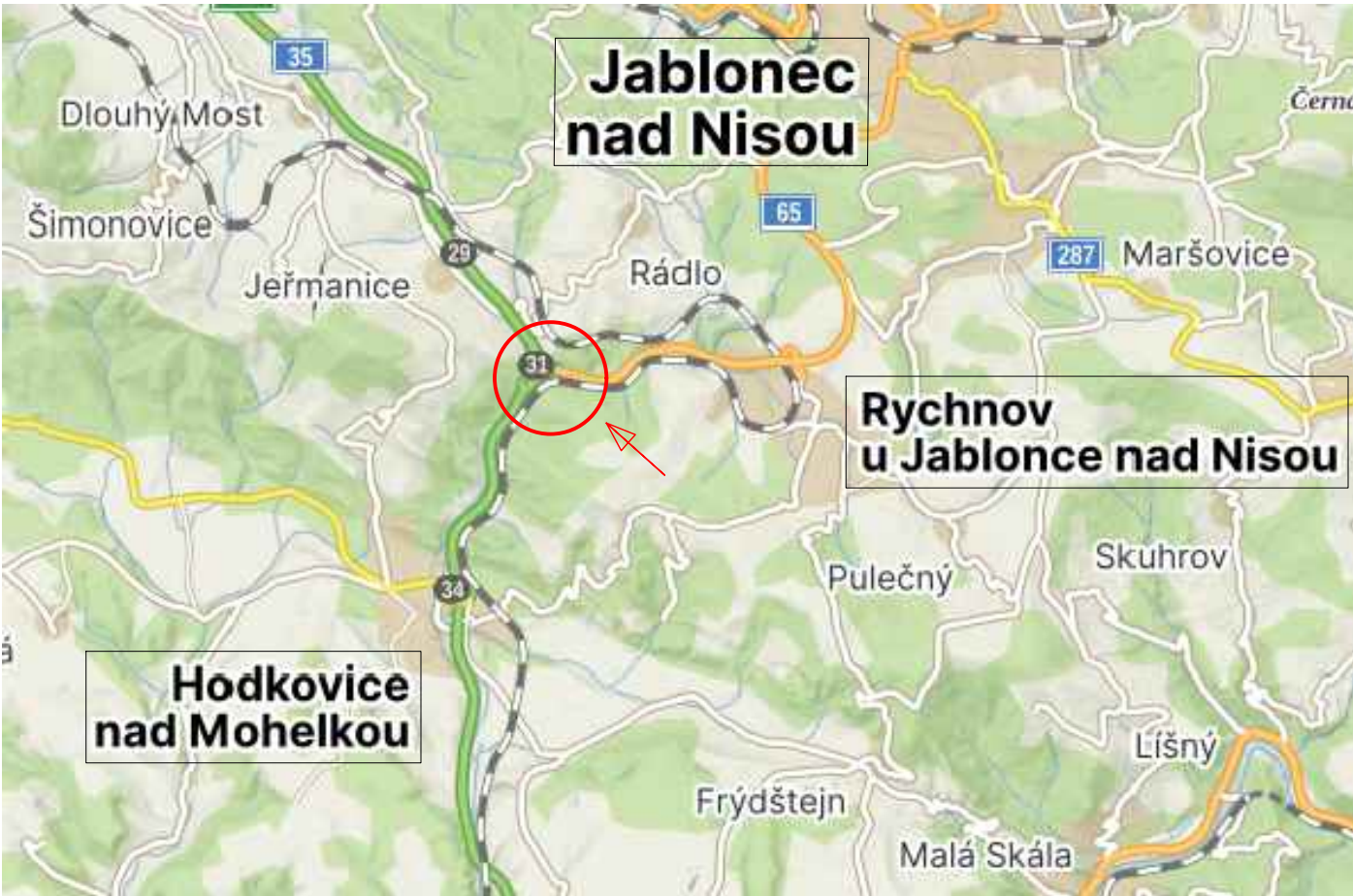
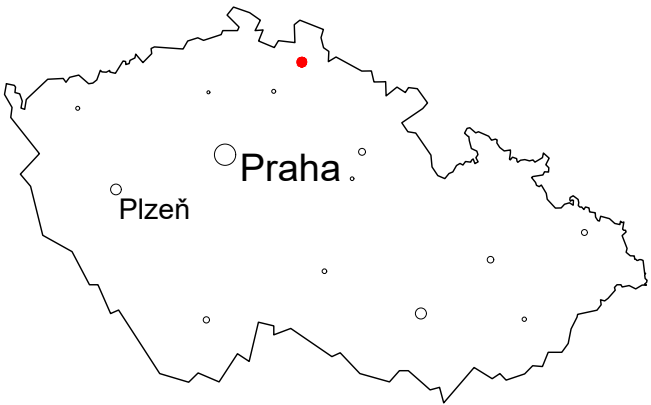


SITUAČNÍ VÝKRES ŠIRŠÍCH VZTAHŮ







IDENTIFIKAČNÍ ÚDAJE STAVBY

Kraj: Liberecký kraj
Obec: Rychnov u Jablonce nad Nisou [563 790]
Katastrální území: Pelíkovice [744 310]



STAVBA: Sanace skalního zářezu
v km 140,400 – 140,600 v úseku
Hodkovice nad Mohelkou – Rychnov u Jablonce nad Nisou

OBJEDNATEL:  Správa železnic, s.o.
Oblastní ředitelství Hradec Králové
U Fotochemy 259
501 01 Hradec Králové

 <div>DIPONT s.r.o. projektová a inženýrská činnost Klíšská 1432/18, 400 01 Ústí nad Labem, CZ E: dipont@dipont.cz T: 00420 475 201 724</div>	Zakázka: D23107	Datum: 11/2023
VYPRACOVAL ING. IVANA BUZGÓOVÁ 	ODP. PROJEKTANT STAVBY ING. JAN GREPL 	TECHNICKÁ KONTROLA ING. PETR NOVÁK 
ČÁST: Situační výkresy	Účel PD: PDPS	Měřítka: 2xA4
PŘÍLOHA: Situační výkres širších vztahů	Formát: 2xA4	Část: C.1
	Paré: -	